



## السيرة الذاتية - Resume CV

|                            |
|----------------------------|
| +٩٦٦-٥٥٥١١٩٠٣٥             |
| aaldossary@alriyadh.gov.sa |
| مدينة الرياض               |



| Personal Information   |                                    | البيانات الشخصية                         |                   |         |                  |
|------------------------|------------------------------------|--|-------------------|---------|------------------|
| Name                   | Amer Battal Al notaifat            | عامر بن بتال بن عامر النتيقات            | الاسم الرباعي     |         |                  |
| Nationality            | Saudi                              | سعودي                                    | الجنسية           |         |                  |
| Birth date             | ١٤/٠٩/١٩٧٦                         | ١٣٩٦/٠٩/٢٠                               | تاريخ الميلاد     |         |                  |
| Birth place            | Riyadh- Al Aflaj                   | الرياض - الأفلاج                         | مكان الميلاد      |         |                  |
| Marital Status         | Married                            | متزوج                                    | الحالة الاجتماعية |         |                  |
| I. D. No.              | ١٠٢٩٦١٣٦٢٥                         | ١٠٢٩٦١٣٦٢٥                               | بطاقة الأحوال     |         |                  |
| Actual Position        | Lands & Survey Riyadh Deputy Mayor | وكيل أمانة منطقة الرياض للأراضي والمساحة | الوظيفة الحالية   |         |                  |
| Career Rank            | ١٣                                 | ١٣                                       | المرتبة الوظيفية  |         |                  |
| Education              | Major                              | Year                                     | السنة             | التخصص  | المؤهلات العلمية |
| College of Engineering | Bachelor degree                    | ٢٠٠٢                                     | ١٤٢٣ هـ           | المساحة | بكالوريوس هندسة  |



عضو بالجمعية السعودية للمهندسين



التاريخ الوظيفي :

| التاريخ                 | المنصب الوظيفي                                     | مكان العمل         |
|-------------------------|--|--------------------|
| ١٤٣/١٢/٢٥ هـ            | مدير ادارة التسمية والترقيم                        | أمانة منطقة الرياض |
| ١٤٣٣/٠٧/١٥ هـ           | مدير عام للتسمية والترقيم ونظم المعلومات الجغرافية | أمانة منطقة الرياض |
| ١٤٣٥/٠٣/٠١ هـ           | مدير عام ادارة المساحات والملكيات                  | أمانة منطقة الرياض |
| ١٤٣٩/٠٤/٠٦ هـ           | وكيل مساعد للأراضي والمساحة                        | أمانة منطقة الرياض |
| ١٤٤٠/٠٧/٠٤ هـ وحتى الآن | وكيل الأمانة للأراضي والمساحة                      | أمانة منطقة الرياض |

## الخبرات الفنية و الإدارية و أبرز الأعمال :

|                         |  |
|-------------------------|--|
| وكالة الأراضي و المساحة | ١<br>انشاء و ادارة نظام رقمي مميكن لقواعد بيانات مكانية باستخدام ال GIS لمخططات وقطع أراضي منح الأراضي يشمل جميع قطع الأراضي الممنوحة وادارة وتطوير آلية القرعة العلنية الخاصة بالمنح .<br>يحتوي النظام على عديد من وظائف البحث والاستعلام البياني والمكاني وكذلك اعداد التقارير مدعومة بالاحصاءات البيانية. |
|-------------------------|--|

|    |   |   |
|----|---|---|
| ٢  | تطوير نظام مميكن لنزع الأراضي والملكيات للمنفعة العامة والتقديرات وتطوير آلية النزع واختصار الإجراءات الخاصة بها.<br>تحسين الإجراءات المتبعة لنزع الملكيات لانجاز مشاريع النزع باستخدام التقنية الحديثة GIS لدعم لجان الحصر والتقدير وإيجاد نظام للعمل بموجبه | وكالة الأراضي والمساحة                                      |
| ٣  | انشاء و ادارة قاعدة بيانات جيومكانية Spatial DB للأراضي في الوكالة و ربطها بالخريطة الأساس مشمولة بالمخططات و قطع الأراضي و حدود الملكيات و غيرها من الطبقات و مربوطة بنظام الاحداثيات المعتمد لدى وزارة الشئون القروية و البلدية.                            | وكالة الأراضي والمساحة                                      |
| ٤  | الإشراف على حصر ونزع قطع الأراضي بمشروع القدية وإنشاء نظام قواعد بيانات مكانية خاصة به والتقديرات الخاصة بقطع النزع   | وكالة الأراضي والمساحة                                      |
| ٥  | انشاء قاعدة بيانات رقمية مكانية لقطع أراضي التعويضات و تطوير آلية التعويض   | وكالة الأراضي والمساحة                                      |
| ٦  | تطوير نظام الرفوعات المساحية للأراضي الخام بالوكالة وربط جميع الرفوعات بالخاظة الأساس و ميكنة طرق تنزيل الرفوعات على قاعدة بيانات الأراضي المكانية مع ضبط جودتها و عمليات التدقيق   | وكالة الأراضي والمساحة                                      |
| ٧  | انشاء نظام مميكن لتسهيل و تسريع اجراءات تخصيص قطع الأراضي الحكومية يشمل تصنيفاتها و البيانات المرتبطة و الجهات الممنوحة لها   | وكالة الأراضي والمساحة                                      |
| ٨  | تطوير آلية اعتماد مخططات المنح و توثيقها باستخدام نظام مميكن.   | وكالة الأراضي والمساحة                                      |
| ٩  | ادارة و تطوير نظام بيع الزوائد التنظيمية المميكن  | وكالة الأراضي والمساحة                                      |
| ١٠ | تهيئة البنية المساحية للبلديات الفرعية و عمل نموذج لبيئة مساحية مثالية تعتمد عليها البلديات الفرعية   | وكالة الأراضي والمساحة                                      |
| ١١ | عمل نظام خاص مميكن لحفظ وادارة التقارير المساحية  | وكالة الأراضي والمساحة                                      |
| ١٢ | وضع المواصفات العامة لإنتاج الخريطة الأساس الرقمية لمدينة الرياض بجميع طبقاتها و نشرها على الشبكة الداخلية للأمانة منطقة الرياض و شبكة الانترنت.  | الإدارة العامة للتسمية والترقيم<br>ونظم المعلومات الجغرافية |
| ١٣ | وضع الاشتراطات الفنية التفصيلية للتعامل مع طبقات الخريطة حسب احتياج كل إدارة والصلاحيات المنوطة بها (اشتراطات قواعد البيانات و غيره )   | الإدارة العامة للتسمية والترقيم<br>ونظم المعلومات الجغرافية |
| ١٤ | الإشراف على المشاريع والتطبيقات الخاصة بمركز نظم المعلومات الجغرافية التي تخدم ادارات وبلديات الأمانة   | الإدارة العامة للتسمية والترقيم<br>ونظم المعلومات الجغرافية |
| ١٥ | إدارة وتشغيل وصيانة البنية الأساسية لنظم المعلومات الجغرافية بالأمانة   | الإدارة العامة للتسمية والترقيم<br>ونظم المعلومات الجغرافية |
| ١٦ | وضع مواصفات ومعايير المسح الجوي و تطوير مكتبة المسح الجوي و ارشفتها مكانيا بشكل كامل. و ارشفة المصورات الجوية القديمة   | الإدارة العامة للتسمية والترقيم<br>ونظم المعلومات الجغرافية |
| ١٧ | تدريب المساحين والمهندسين على البرامج المساحية المختلفة و الإشراف على برامج تطوير الأعمال المساحية  | التسمية والترقيم  |
| ١٨ | الإشراف على إعداد المواصفات القياسية والمعايير للوحات التوجيهية ولوحات العنونة  | التسمية والترقيم  |
| ١٩ | الإشراف على انتاج ادلة خرائطية متعددة الاستخدام لمدينة الرياض باللغتين العربية و الانجليزية   | التسمية والترقيم ونظم المعلومات الجغرافية                   |
| ٢٠ | الإشراف الفني الكامل على إنشاء شبكة نقاط الضبط الأرضية المساحية في مدينة الرياض   | التسمية والترقيم  |
| ٢١ | ادارة و اشراف على صيانة لوحات أسماء الشوارع وأرقام المنازل بمدينة الرياض  | التسمية والترقيم  |
| ٢٢ | صيانة وتشغيل أجهزة مراقبة الجودة للمسح الجوي لمدينة الرياض باستخدام أحدث التقنيات لل GIS و تحليل صور الأقمار الصناعية و الجوية المتاحة.   | التسمية والترقيم  |



## الإجازات القيادية :


\*\*\* الحصول على جائزة القيادي المتميز الدورة الثالثة عام ١٤٣٦ هـ  
كمدير عام للمساحة و الملكيات .

## اللجان و المشاركات :


- رئيس لجنة اراضي شمال مدينة الرياض لصالح صندوق الاستثمارات العامة .
- رئيس لجنة اراضي غرب مدينة الرياض لصالح صندوق الاستثمارات العامة .
- الاشراف على نزع الأراضي في مشروع القدية .
- المشاركة في تخصيص أراضي الصكوك الملغاة لصندوق الاستثمارات العامة


## الدورات التدريبية :

|  |   |                                 |
|--|---|---------------------------------|
|  | <b>مهارات القيادة التنفيذية والتخطيط الاستراتيجي المتميز وتحقيق الأهداف</b>                   | <b>اسم الدورة</b>               |
|  | <b>١٨/١١/١٤٣٤هـ - ٢٧/١١/١٤٣٤هـ ( ١٠ أيام )</b>  | <b>مدة الدورة</b>               |
|  | <b>تطوير المهارات القيادية وأساليب التخطيط الاستراتيجي وكيفية تطبيقها</b>                     | <b>مجال الدورة</b>              |
|  | <b>لندن - بريطانيا ١٨/١١/١٤٣٤هـ</b>   | <b>مكان وتاريخ الحصول عليها</b> |
|  | <b>المهارات المتكاملة في إدارة وتخطيط وتقييم المشاريع</b>                                     | <b>اسم الدورة</b>               |
|  | <b>١٧/٧/١٤٣٢هـ - ٢٦/٧/١٤٣٢هـ ( ١٠ أيام )</b>  | <b>مدة الدورة</b>               |
|  | <b>استخدام التقنيات الحديثة في الإدارة الهندسية للمشاريع ورفع أدائها ومقومات النجاح</b>       | <b>مجال الدورة</b>              |
|  | <b>بيروت - لبنان ١٧/٧/١٤٣٢هـ</b>  | <b>مكان وتاريخ الحصول عليها</b> |
|  | <b>نظام التوقيع العالمي GPS ونظم المعلومات الجغرافية GIS</b>                                  | <b>اسم الدورة</b>               |
|  | <b>٦/٢/١٤٢٨هـ - ٢٧/٢/١٤٢٨هـ ( ٢٢ يوم )</b>  | <b>مدة الدورة</b>               |
|  | <b>دراسة التقنيات الحديثة لتحديد المواقع والأجهزة المختلفة GPS والمواصفات الفنية المتخصصة</b> | <b>مجال الدورة</b>              |
|  | <b>الرياض - المملكة العربية السعودية</b>  | <b>مكان وتاريخ الحصول عليها</b> |
|  | <b>أمانة منطقة الرياض</b>   | <b>الجهة المنظمة</b>            |

|   |                          |   |
|---|--------------------------|---|
|  | اسم الدورة               | نظم ادارة و تصميم برامج ال LIS  |
|   | مدة الدورة               | ١٤٣٥/١٠/٧هـ - ١٤٣٥/١٠/٢٧هـ ( ٢٠ يوم )                                   |
|   | مجال الدورة              | دراسة التقنيات الحديثة و البرمجيات الخاصة بادارة قطع الأراضي و بياناتها |
|   | مكان وتاريخ الحصول عليها | الولايات المتحدة الأمريكية - لاس فيجاس                                  |
|   | الجهة المنظمة            | مجموعة Hexagon الدولية  |

### أبرز اللقاءات والمؤتمرات :

|   |                      |  |
|---|----------------------|--|
|  | اسم اللقاء/المؤتمر   | مؤتمر هكساجون الدولي ٢٠١٤  |
|   | مكان وتاريخ الانعقاد | لاس فيجاس - الولايات المتحدة الأمريكية ١٤٣٥/٨/٤هـ  |
|   | مجاله                | النظم المتطورة العالمية لنظم المعلومات الجغرافية ونظم الرفع المساحي الحديث والأجهزة الخاصة بها |
|   | الجهة المنظمة        | شركة عذيب انترجراف السعودية  |

|   |                      |   |
|---|----------------------|---|
|  | اسم اللقاء/المؤتمر   | المؤتمر والمعرض الدولي السابع عشر للاتحاد الدولي للطرق  |
|   | مكان وتاريخ الانعقاد | الرياض ١٤٣٥/١/٧هـ   |
|   | مجاله                | أكبر ملتقى عالمي للشركات المتخصصة في مجال الطرق والخبراء المعنيين في مجال ودراسة سبل تطويرها والتقنيات الحديثة المصاحبة |
|   | الجهة المنظمة        | الاتحاد الدولي للطرق  |

|  |                      |   |
|--|----------------------|---|
|  | اسم اللقاء/المؤتمر   | ملتقى الاتحاد الدولي للمساحة                                      |
|  | مكان وتاريخ الانعقاد | استكهولم - السويد ١٤٢٩/٦/١٠هـ                                     |
|  | مجاله                | الاطلاع على أحدث أساليب الرفع المساحي والتقنيات الحديثة في المجال |
|  | الجهة المنظمة        | الاتحاد الدولي للمساحين FIG                                       |

قائمة بأبرز المشاريع التي تم الاشراف عليها وادارتها :

| رقم | اسم المشروع   | تاريخ العقد   | مدة العقد |
|-----|---|---------------|-----------|
| ١   | إنشاء شبكة نقاط الضبط الأرضية المساحية في مدينة الرياض                      | ١٤٢٣/٠٣/٢٠ هـ | ٣٦ شهر    |
| ٢   | صيانة وتشغيل أجهزة مراقبة الجودة للمسح الجوي لمدينة الرياض (الجزء الأول)    | ١٤٢٥/٠٢/١٤ هـ | ٣٦ شهر    |
| ٣   | توريد وتركيب لوحات توجيهية في تقاطعات متفرقة في مدينة الرياض (الجزء الخامس) | ١٤٢٥/٠٣/٢٣ هـ | ٣٦ شهر    |
| ٤   | صيانة وتشغيل أجهزة مراقبة الجودة للمسح الجوي لمدينة الرياض (الجزء الثاني)   | ١٤٢٥/٠٥/٠٣ هـ | ٣٦ شهر    |
| ٥   | تحديث وصيانة شبكة نقاط الضبط الأرضية بمدينة الرياض                          | ١٤٢٦/٠٣/٢٢ هـ | ٣٦ شهر    |
| ٦   | توريد وتركيب لوحات توجيهية في تقاطعات متفرقة في مدينة الرياض (الجزء السادس) | ١٤٢٦/٠٦/١٩ هـ | ٣٦ شهر    |
| ٧   | تهيئة البيئة المساحية للبلديات الفرعية                                      | ١٤٢٧/٠٨/٠٦ هـ | ١٢ شهر    |
| ٨   | تحديث مخططات أسماء الشوارع وأرقام المنازل بمدينة الرياض                     | ١٤٢٧/٠٩/١١ هـ | ١٢ شهر    |
| ٩   | صيانة وتشغيل أجهزة مراقبة الجودة للمسح الجوي لمدينة الرياض (الجزء الثاني)   | ١٤٢٨/٠٢/٠٢ هـ | ٣٦ شهر    |
| ١٠  | صيانة وتشغيل أجهزة مراقبة الجودة للمسح الجوي لمدينة الرياض (الجزء الأول)    | ١٤٢٨/٠٣/١٦ هـ | ٣٦ شهر    |
| ١١  | تحديث مخططات أسماء الشوارع وأرقام المنازل بمدينة الرياض                     | ١٤٢٩/٠٥/٢١ هـ | ١٨ شهر    |
| ١٢  | مساندة ادارة التسمية والترقيم في الاشراف على المشاريع الخاصة بالادارة       | ١٤٢٨/٠٦/١٨ هـ | ٣٦ شهر    |
| ١٣  | تحديث وصيانة شبكة نقاط الضبط الأرضية في مدينة الرياض "المرحلة الثانية"      | ١٤٢٨/٠٦/١٨ هـ | ٣٦ شهر    |
| ١٤  | صيانة لوحات أسماء الشوارع وأرقام المنازل بمدينة الرياض                      | ١٤٣٠/٠٧/٢٠ هـ | ٦ أشهر    |

|        |               |   |    |
|--------|---------------|---|----|
| ٢٠ شهر | ١٤٣٠/٠٨/٢٥ هـ | تحديث وصيانة شبكة نقاط الضبط الأرضية في مدينة الرياض<br>"المرحلة الثالثة"     | ١٥ |
| ٣٦ شهر | ١٤٣٠/١٠/١٥ هـ | تشغيل وصيانة البيئة المساحية في البلديات الفرعية والادارات<br>التابعة للأمانة | ١٦ |
| ١٢ شهر | ١٤٣١/٠١/٢٠ هـ | توريد بعض الأجهزة المساحية لصالح ادارات والبلديات الفرعية                     | ١٧ |
| ٣٦ شهر | ١٤٣١/٠٣/٢٨ هـ | صيانة وتشغيل أجهزة مراقبة الجودة للمسح الجوي لمدينة الرياض<br>(الجزء الثاني)  | ١٨ |
| ٣٦ شهر | ١٤٣١/٠٤/٢٢ هـ | صيانة وتشغيل أجهزة مراقبة الجودة للمسح الجوي لمدينة<br>الرياض                 | ١٩ |

### الخبرات الأخرى :

- اجادة التعامل مع أنظمة ال GPS و برمجيات ال GIS العالمية ( ESRI- Intergraph – Hexagon geospatial)
- اجادة التعامل مع قواعد البيانات المكانية الحديثة (Oracle rdbms)
- خبرة في تحليل نظم البيانات المميكنة